




Titre : Les dynamiques territoriales des Etats-Unis










# Les dynamiques territoriales des Etats-Unis




## I) Le coeur de la puissance

-  Le Nord-Est, "centre du monde"
-  Aire Urbaine.
-  La manufacturing Belt.






## II) La périphérie dynamique

-  "Sun Belt"
-  Régions motrices
-  Interfaces
-  Espace transfrontalier
-  Espace caraïbe dominé par les Etats-Unis
-  Des flux migratoires internes et externes renforçant la littoralisation
-  Les interfaces maritimes

## III) L'intérieur, la "diagonale du vide"

-  Région agricole ou espace naturel.
-  Grenier agricole
-  Hydrocarbures

## IV) Le coeur de la puissance

-  Centre d'impulsion mondial
-  Métropoles
-  + ou - importantes
-  Arc des métropoles en interface avec l'Amérique latine.
-  Partenaires de l'Alena.