







Organisation et dynamiques du territoire des États-Unis





Légende

I. Une organisation inégale du territoire


-  le Nord-Est
-  la Sun-Belt, périphérie intégrée en forte croissance
-  le Vieux Sud
-  les Grandes Plaines au potentiel agricole ("grenier du monde") et touristique
-  l'Ouest, des périphéries exploitées = Alaska et chaînes de montagnes
-  Régions métro


II. Des dynamiques territoriales

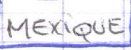
A. Métropolisation


-  Une ville monde / Alpha World City = New York
-  D'autres villes mondes ou grandes métropoles
-  La Mégalopole = Megalopolis dite BosWash
-  Une mégalopole en formation


B. Un espace maîtrisé


 Interfaces maritimes

 Interfaces terrestres


 Partenaires de l'organisation régionale de l'ALENA


 Migrations internes


 Grands axes routiers

 Voies navigables

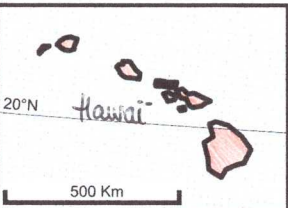
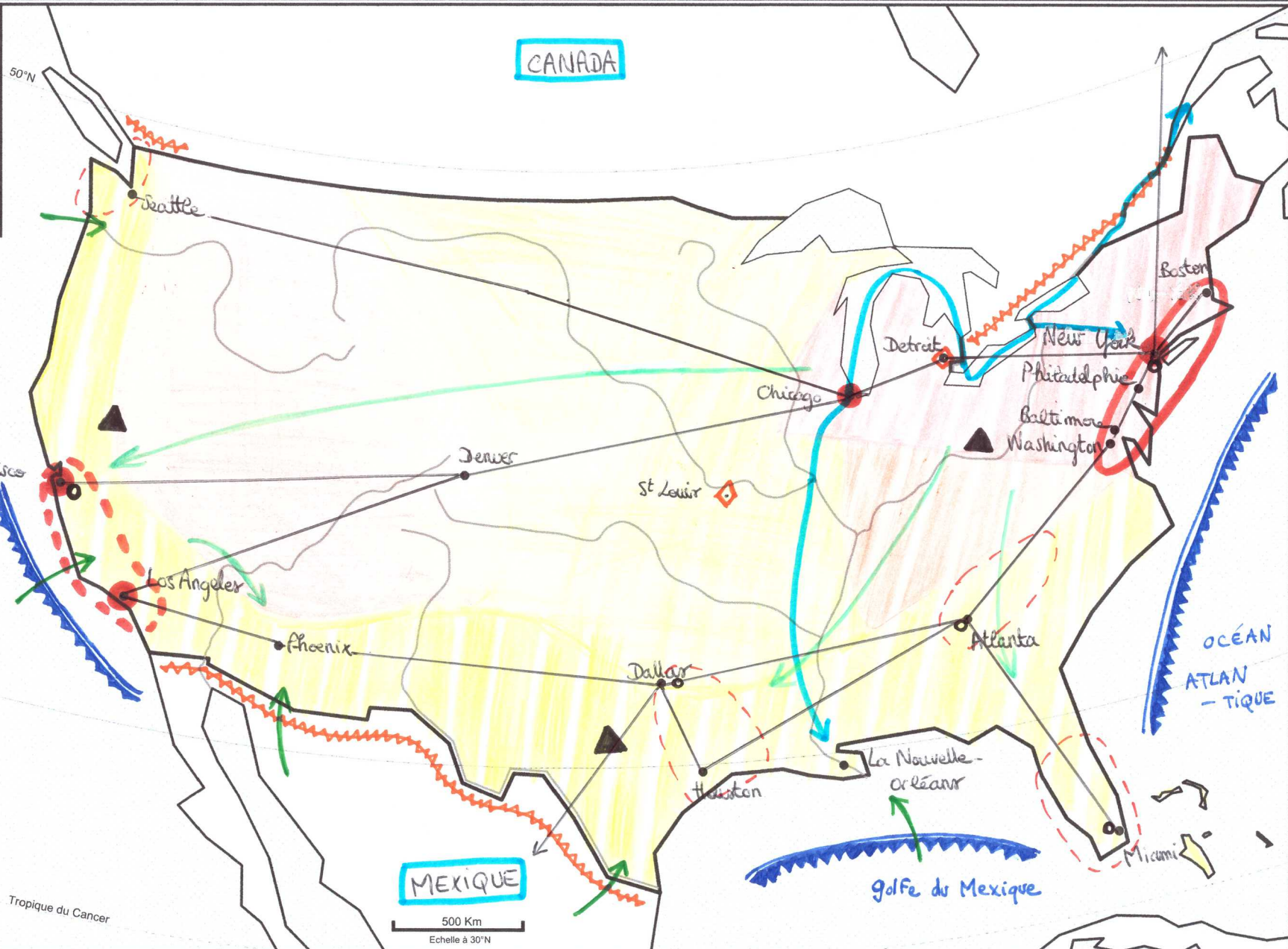
C. Divers enjeux

 Gisements de pétrole

 Migrations externes

 Des Shrinking Cities.

Titre : Organisation et dynamiques du territoire des États Unis.



MINISTÈRE
NATIONAL DE
L'ÉDUCATION
Académie
de Grenoble

Tropique du Cancer