






Organisation et dynamiques du territoire du Brésil





Légende.


I. Une organisation inégale du territoire


-  le Sud-est = centre économique et décisionnel
-  le Sud = périphérie dynamique et intégrée
-  le Centre-Ouest = ancien front pionnier, grande région agricole
-  le Nordeste = ancien centre marginalisé, en retard de développement
-  l'Amazonie = espace riche en ressources naturelles en voie d'intégration


II. Des dynamiques territoriales


A. Métropolisation

-  Une ville monde = Sao Paulo
-  Des métropoles ou grandes agglomérations
-  Triangle métropolitain = cœur industriel
-  Capitale créée ex nihilo = Brasilia
- ~~(B. Un pays de plus en plus intégré)~~
- B. Un espace plus ou moins maîtrisé


 Interfaces maritimes

 Interfaces terrestres


 Partenaires de l'organisation régionale du MERCOSUR

 Front pionnier


 Migrations internes.

 Grands axes routiers

C. De divers enjeux.

 Gisements de pétrole

! Déforestation, mise en danger de la survie de plus de 200 espèces dont le jaguar

 Implication brésilienne dans l'orpaillage illégal en Guyane

 1^{re} grande Bourse du Brésil = Bovespa

Titre : Organisation et dynamiques du territoire du Brésil

