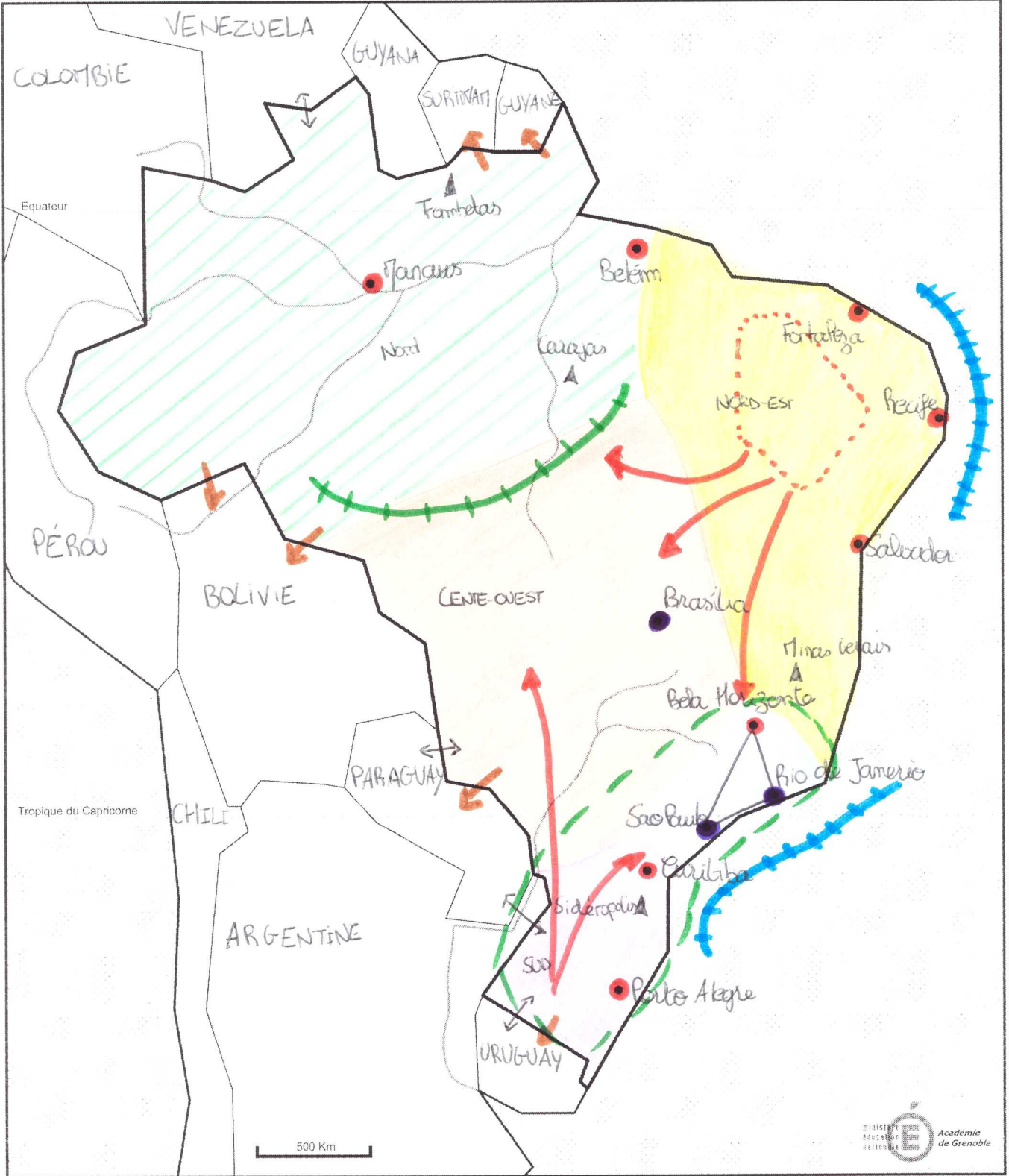







Titre : Organisation du territoire et dynamiques territoriales Brésilienne



Organisation du territoire et dynamiques territoriales du Brésil






1) L'organisation du ter

- Excellent travail, on regrettera simplement les hautes, et l'absence de nous de océans.
-  Sudeste: centre de développement et intégré
 -  Sud: périphérie à
 -  Centre-Ouest: Anc
 -  Nord-est: périphérie en retard de develop.
 -  Amazonie: forêt dense en voie d'intégrat^o

2) Les Pôles

- Mégapoles, centres de commandement
- Pôles urbains moyens ▲ Centre miniers
- △ Cœur industriel

3) Les dynamiques territoriales

-  Front pionnier
-  Interface M
-  Influence brésilienne dans les zones frontalières
-  Région repoussée
-  Mégapole du Mercosur en formation