

Légende : répartition de l'intégration des territoires à la mondialisation :


I) Des territoires très intégrés à la mondialisation :

1) Des états très intégrés :


 des pays développés


 reliés par de gros réseaux

 des pays émergents

 dont les BRICS

2) Des lieux préférentiels :

 les métropoles mondiales, centres d'impulsion de la mondialisation.

 les mégapoles


 les paradis fiscaux


 de la zone maritime


à la mondialisation :

II) Des périphéries inégalement intégrées :

1) Des périphéries intégrées :

 des états dont une partie du territoire est très intégrée.

 des métropoles

 de l'exportation de pétrole, facteur d'intégration

2) Des marges :

 des territoires en marge.

Titre : Répartition de l'intégration du territoire à la mondialisation

