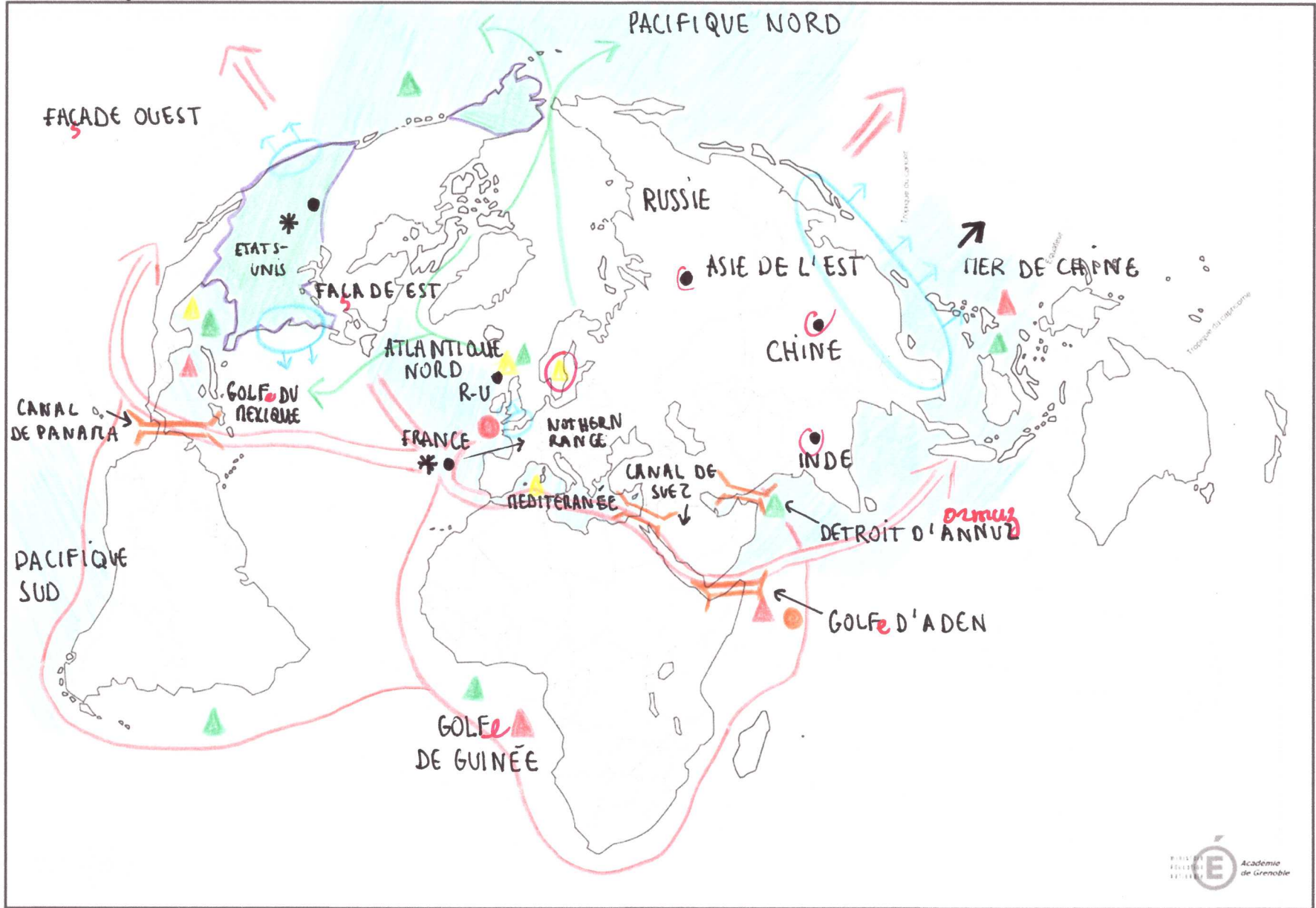


NAVIG

LES ESPACES MARITIMES : APPROCHE GEOSTRATEGIQUE







Manuel Belin 2016 p.154-155

Titre : *Enjeux géostratégiques des espaces maritimes*








## Enjeux géostratégiques des espaces maritimes






### I Les enjeux

-  Principales façades maritimes mondiales
-  Routes conteneurisées Est-Ouest (+ Câblages sous-marins)
-  Autres routes maritimes
-  Concentration halieutique - océan indien?
-  Gisement hydro-carbures off shore
-  Espace de croisières

### II Le contrôle des espaces maritimes mondiaux

-  Siège de l'OMI
-  Ports-avions, états possédant des ports avions (ATOBAR)
-  États possédant des ports-avions SNLE
-  Premières puissances militaires mondiale
-  Deux états contrôlant les deux premières ZEE

### III Zone de tensions liées aux espaces maritimes

-  Zones de passage sensible
-  Zone de piraterie
-  Intervention de l'ONU pour sécuriser une zone de piraterie
-  Nouvelles routes maritimes liées à la fonte des glaces
-  Pointée des tensions, cause aux armements navals